

1. Tegel 공항-Estrel 호텔

- (1) 테겔 공항에서 Alexanderplatz 행 TXL 버스를 타고 S 반 역인 Beusselstr. 역에서 내리세요.
 S41(41 번 S 반, 1 번 플랫폼 can be changed)을 타시고 Sonnenallee 역까지 오시면 큰 삼각형 모양의 호텔을 보실 수 있으실 거예요.
 커넥션에 문제만 없다면 테겔공항에서 호텔까지 50 분 가량 소요됩니다.
 아래 첨부한 스케줄이 매 10 분마다 운행되네요.

Verbindungen - Detailansicht - Abfahrt: am 25.07.12 um 12:01

[▲ nach oben](#)

Karte	Adresse/Haltestelle	Zeit	Bemerkungen	Gleis
	➔ Flughafen Tegel (Airport) (Berlin)	ab: 12:01	➔ Bus TXL Richtung: S+U Alexanderplatz via Hauptbahnhof [1] alle 5 Minuten	
	➔ S Beusselstr. (Berlin)	an: 12:09		
	➔ S Beusselstr. (Berlin)	ab: 12:13		1
	➔ S41		➔ S41 Richtung: Ringbahn S 41 [2] [3] Alternative Abfahrten: S42 ab 12:14, S41 ab 12:23, S42 ab 12:24, S41 ab 12:33, S42 ab 12:34	
	➔ S Sonnenallee (Berlin)	an: 12:40		1
	➔ S Sonnenallee (Berlin)	ab: 12:40	Fußweg (Länge: ca. 250 m)	
	12057 Bln Neukölln, Sonnenallee 225	an: 12:47		







Dauer: 0:46; verkehrt am 25.07.12
 Allgemeine Angaben zur Gültigkeit dieser Verbindung: fährt nicht täglich, 23. Jul bis 31. Okt 2012 Mo - Fr, nicht 3. Okt

[Zwischenhalte einblenden](#) | [Tarifinformation](#) | [Routenverlauf](#) | [Druckansicht](#)

- (2) 테겔 공항에서 Zoologischer Garten 행 X9 버스를 타고 Junfermheide 역에서 내리세요.
 S42(42 번 S 반, 6 번 플랫폼, can be changed)을 타시고 Sonnenallee 역까지 오시면 큰 삼각형 모양의 호텔을 보실 수 있으실 거예요.
 커넥션에 문제만 없다면 테겔공항에서 호텔까지 50 분 가량 소요됩니다.
 이 방법 또한 매 10 분마다 운행되네요.

Verbindungen - Detailansicht - Abfahrt: am 25.07.12 um 12:04

▲ nach oben

Karte	Adresse/Haltestelle	Zeit	Bemerkungen	Gleis
	→ Flughafen Tegel (Airport) (Berlin)	ab: 12:04	 Bus X9 Richtung: S+U Zoologischer Garten [1] <i>alle 10 Minuten</i>	
	→ S+U Jungfernheide Bhf (Berlin)	an: 12:11	  	
	→ S+U Jungfernheide Bhf (Berlin)	ab: 12:17	  	6
	→ S Sonnenallee (Berlin)	an: 12:46	 S42 Richtung: Ringbahn S 42 [2] [3] <i>alle 2 - 7 Minuten</i>	2
	→ S Sonnenallee (Berlin)	ab: 12:46	 Fußweg (Länge: ca. 250 m)	
	12057 Bln Neukölln, Sonnenallee 225	an: 12:53		

Dauer: 0:49; verkehrt am 25.07.12

Allgemeine Angaben zur Gültigkeit dieser Verbindung: fährt Mo - Fr

→ Zwischenhalte einblenden | → Tarifinformation | → Routenverlauf | → Druckansicht

(3) Taxi

estrel hotel, Sonnenallee 225, 12057 Berlin 으로 오시면 됩니다.

택시비는 약 40-50 유로가 나올 것으로 예상됩니다.

2. Schoenefeld 공항-Estrel 호텔

(1) 쇠네펠드 공항에서 Bundesplatz 방향 S45(45 번 S 반, 13 번 플랫폼, can be changed)를 타고 neukoelln 역에서 내리세요.

S42(42 번 S 반, 2 번 플랫폼, can be changed)로 갈아 타시고 Sonnenallee 역까지 오시면 큰 삼각형 모양의 호텔을 보실 수 있으실 거예요.

커넥션에 문제만 없다면 쇠네펠드 공항에서 호텔까지 30 분 가량 소요됩니다.

매 20 분마다 운행되네요.

Verbindungen - Detailansicht - Abfahrt: am 25.07.12 um 12:01

▲ nach oben

Karte	Adresse/Haltestelle	Zeit	Bemerkungen	Gleis
	S Flughafen Berlin-Schönefeld Bhf	ab: 12:01		13
			  S45 Richtung: S+U Bundesplatz (Berlin) [1] [2] alle 20 Minuten	
	S+U Neukölln (Berlin)	an: 12:24	  	1
	S+U Neukölln (Berlin)	ab: 12:25	  	2
			  S42 Richtung: Ringbahn S 42 [1] [2] Alternative Abfahrten: S42 ab 12:35, S42 ab 12:45, S42 ab 12:55, S42 ab 13:05, S42 ab 13:15	
	S Sonnenallee (Berlin)	an: 12:26	 	2
	S Sonnenallee (Berlin)	ab: 12:26	 Fußweg (Länge: ca. 250 m)	
	12057 Bln Neukölln, Sonnenallee 225	an: 12:33		

Dauer: 0:32; verkehrt am 25.07.12

Allgemeine Angaben zur Gültigkeit dieser Verbindung: fährt Mo - Fr

[Zwischenhalte einblenden](#) | [Tarifinformation](#) | [Routenverlauf](#) | [Druckansicht](#)

(2) 쇠네펠드 공항에서 분데스플라츠 방향 S45(45 번 S 반, 13 번 플랫폼, can be changed)를 타고 Koellnische 역에서 내리세요.

그 곳에서 M41 버스(Hermannplatz 방향)로 갈아 타시고 Ziegrastr. 까지 오시면 큰 삼각형 모양의 호텔을 보실 수 있으실 거예요.

커넥션에 문제만 없다면 쇠네펠드 공항에서 호텔까지 35 분 가량 소요됩니다.

매 20 분마다 운행되네요.

Verbindungen - Detailansicht - Abfahrt: am 25.07.12 um 12:01

nach oben

Karte	Adresse/Haltestelle	Zeit	Bemerkungen	Gleis
	S Flughafen Berlin-Schönefeld Bhf	ab: 12:01		13
			S45 Richtung: S+U Bundesplatz (Berlin) [1] [2] <i>alle 20 Minuten</i>	
	S Köllnische Heide (Berlin)	an: 12:21		1
	S Köllnische Heide (Berlin)	ab: 12:30		
			Bus M41 Richtung: U Hermannplatz [3] <i>alle 5 Minuten</i>	
	Ziegrastr. (Berlin)	an: 12:32		
	Ziegrastr. (Berlin)	ab: 12:32	Fußweg (Länge: ca. 100 m)	
	12057 Bln Neukölln, Sonnenallee 225	an: 12:37		

Dauer: 0:36; verkehrt am 25.07.12

Allgemeine Angaben zur Gültigkeit dieser Verbindung: fährt Mo - Sa, nicht 3., 27. Okt


















Zwischenhalte einblenden | Tarifinformation | Routenverlauf | Druckansicht

(3) 쇠네펠드 공항에서 Pankow 방향 S9(9 번 S 반, 13 번 플랫폼, can be changed)를 타고 Plaenterwald 역에서 내리세요.

그 곳에서 277 번(Marienfelde, Stadtrandsiedlung 방향) 버스로 갈아 타시고 Dammweg/Sonnenallee 까지 오신 후 다시 M41 번(Hauptbahnhof 방향) 버스로 갈아타시고 Ziegrastr. 에서 내리시면 큰 삼각형 모양의 호텔을 보실 수 있으실 거예요. 커넥션에 문제만 없다면 테겔공항에서 호텔까지 40 분 가량 소요됩니다. 이것도 매 20 분마다 운행되네요.

Verbindungen - Detailansicht - Abfahrt: am 25.07.12 um 12:13

[↗ nach oben](#)

Karte	Adresse/Haltestelle	Zeit	Bemerkungen	Gleis
	➔ S Flughafen Berlin-Schönefeld Bhf	ab: 12:13		13
			 ➔ S9 Richtung: S+U Pankow (Berlin) [1] [2] <i>alle 20 Minuten</i>	
	➔ S Plänterwald (Berlin)	an: 12:33	 	4
	➔ S Plänterwald (Berlin)	ab: 12:37	 	
			 ➔ Bus 277 Richtung: Marienfelde, Stadtrandsiedlung [3] <i>alle 19 - 20 Minuten</i>	
	➔ Dammweg/Sonnenallee (Berlin)	an: 12:42		
	➔ Dammweg/Sonnenallee (Berlin)	ab: 12:46	 ➔ Bus M41 Richtung: S+U Hauptbahnhof [3] <i>alle 5 Minuten</i>	
	➔ Ziegrastr. (Berlin)	an: 12:47		
	➔ Ziegrastr. (Berlin)	ab: 12:47	 Fußweg (Länge: ca. 100 m)	
	12057 Bln Neukölln, Sonnenallee 225	an: 12:52		

Dauer: 0:39; verkehrt am 25.07.12


Allgemeine Angaben zur Gültigkeit dieser Verbindung: fährt Mo - Sa, nicht 3., 27. Okt

[➔ Zwischenhalte einblenden](#) | [➔ Tarifinformation](#) | [➔ Routenverlauf](#) | [➔ Druckansicht](#)

(4) 쇠네펠드 공항에서 rudow 방향 171 버스를 타고 Sonnenallee 에서 내리세요. 교통에 문제만 없다면 테겔공항에서 호텔까지 40 분 가량 소요됩니다. 매 20 분마다 운행되네요.

Details [Zwischenhalte](#) [Karte](#) [Textansicht](#) [Kalender](#) [E-Mail](#) [Fahrpreise*](#)

12:12 ab [Flughafen Schönefeld Terminal \(Airport\)](#)



 **Bus 171**

Richtung U Hermannplatz via U Rudow
barrierefrei
Quelle: Berliner Verkehrsbetriebe
verkehrt im 20 Minuten Takt.

12:53 an [S Sonnenallee \(Berlin\)](#)


Dauer: 0:41; Verbindung besteht: nicht täglich, 23. Jul bis 24. Nov 2012 Mo - Sa; nicht 3., 27. Okt

[f auf Facebook mitteilen](#) [Druckansicht](#)


▼	S Flughafen Berlin-Schönefeld Bhf	12:21 ab	0:31  	3,00 €
	S Sonnenallee (Berlin)	12:46 an		2,10 €

Details [Zwischenhalte](#) [Karte](#) [Textansicht](#) [Kalender](#) [E-Mail](#) [Fahrpreise*](#)

12:15 ab [Flughafen Schönefeld Terminal \(Airport\)](#)


 **Fußweg** 6 Min.

12:21 an
12:21 ab [S Flughafen Berlin-Schönefeld Bhf - Einstieg](#) Gleis 13

 **S45**

Richtung S+U Bundesplatz (Berlin)
barrierefrei, Fahrradmitnahme möglich
Quelle: S-Bahn Berlin GmbH
verkehrt im 20 Minuten Takt.

12:44 an
12:45 ab [S+U Neukölln \(Berlin\) - Umstieg](#) Gleis 1
Gleis 2

 **S42**

Richtung Ringbahn S 42
barrierefrei, Fahrradmitnahme möglich
Quelle: S-Bahn Berlin GmbH
nächste alternative Abfahrten: **S42** ab 12:55, **S42** ab 13:05, **S42** ab 13:15, **S42** ab 13:25, **S42** ab 13:35

12:46 an [S Sonnenallee \(Berlin\)](#) Gleis 2

(5) 쇠네펠드 역에서 기차로 이동 후 다시 S 반을 갈아타는 방법이 더 있긴 하나 소요시간이나 트랜스퍼에 메리트가 없어 안내하지 않을게요.

(6) Taxi

estrel hotel, Sonnenallee 225, 12057 Berlin 으로 오시면 됩니다.

택시비는 약 30-40 유로가 나올 것으로 예상됩니다.

3. berlin Hauptbahnhof (berlin 중앙역)-Estrel 호텔

(1) 베를린 중앙역에서 Strausberg 방향 S5(5 번 S 반, 15 번 플랫폼, can be changed)를 타고 Ostkreuz 역에서 내리세요. 그곳에서 S41(41 번 S 반)을 타시고 Sonnenallee 역까지 오시면 큰 삼각형 모양의 호텔을 보실 수 있으실 거예요. 커넥션에 문제만 없다면 호텔까지 30 분 가량 소요됩니다. 매 10 분마다 운행되네요.

Verbindungen - Detailansicht - Abfahrt: am 25.07.12 um 12:06

Karte	Adresse/Haltestelle	Zeit	Bemerkungen	Gleis
	S+U Berlin Hauptbahnhof	ab: 12:06	S5 Richtung: S Strausberg Nord [1] [2] <i>Alternative Abfahrten: S7 ab 12:08, S75 ab 12:13, S5 ab 12:16, S7 ab 12:18, S5 ab 12:26</i>	15
	S Ostkreuz (Berlin)	an: 12:21		4
	S Ostkreuz (Berlin)	ab: 12:25	S41 Richtung: Ringbahn S 41 [1] [2] <i>Alternative Abfahrten: S41 ab 12:35, S41 ab 12:45, S41 ab 12:55, S41 ab 13:05, S41 ab 13:15</i>	11
	S Sonnenallee (Berlin)	an: 12:30		1
	S Sonnenallee (Berlin)	ab: 12:30	Fußweg (Länge: ca. 250 m)	
	12057 Bln Neukölln, Sonnenallee 225	an: 12:37		

Dauer: 0:31; verkehrt am 25.07.12
Allgemeine Angaben zur Gültigkeit dieser Verbindung: fährt Mo - Fr

Zwischenhalte einblenden | Tarifinformation | Routenverlauf | Druckansicht

(2) 베를린 중앙역에서 Sonnenallee 방향 M41 번 버스를 타시고 Ziegrastr. 역까지 오시면 큰 삼각형 모양의 호텔을 보실 수 있으실 거예요. 교통에 문제만 없다면 호텔까지 40 분 가량 소요됩니다. 매 10 분마다 운행되네요.

Verbindungen - Detailansicht - Abfahrt: am 25.07.12 um 12:07

☑ nach oben

Karte	Adresse/Haltestelle	Zeit	Bemerkungen	Gleis
	S+U Berlin Hauptbahnhof	ab: 12:07		
			Bus M41 Richtung: Sonnenallee/Baumschulenstr. [3] <i>alle 10 Minuten</i>	
	Ziegrastr. (Berlin)	an: 12:45		
	Ziegrastr. (Berlin)	ab: 12:45	Fußweg (Länge: ca. 100 m)	
	12057 Bln Neukölln, Sonnenallee 225	an: 12:50		

Dauer: 0:43; verkehrt am 25.07.12
Allgemeine Angaben zur Gültigkeit dieser Verbindung: fährt Mo - Sa, nicht 3., 27. Okt

☑ Zwischenhalte einblenden | ☑ Tarifinformation | ☑ Routenverlauf | ☑ Druckansicht

(3) Taxi

estrel hotel, Sonnenallee 225, 12057 Berlin 으로 오시면 됩니다.

택시비는 약 30-40 유로가 나올 것으로 예상됩니다.

기타

이 세 곳 이외의 곳에서 출발하시는 분들은 www.bvg.de 웹페이지에서 출발지(von), 도착지(nach), 그리고 희망시간(am: 날짜, um: 시간)을 넣어서 검색하시면 됩니다. 출발지에는 주소나 지명 모두 이용하실 수 있습니다.

또는 <http://fahrinfo.vbb.de/bin/query.exe/dn> 혹은 www.bahn.de 를 이용하셔도 됩니다.

www.bvg.de/index.php/de/index.html

Kontakt Presse Übersicht English Schriftgröße

BVG Es lebe Berlin.

Suchen [Suchbegriff]

Meine BVG ?
Name [Name]
Passw [*****]

Tickets Berlin Besucher Liniennetz Fahrplanauskunft

Von Haltest. / Str.-Nr.
Nach Haltest. / Str.-Nr.
Am 23.07.2012
Um 16:59 An Ab
Erweiterte Suche Suchen

Ihre letzte Verbindung
Von berlin hbf
Nach Sonnenallee 225 12057 Berlin, G
Jetzt anzeigen

Aktuelle Störungen

195 → Sperrung wegen
Feuerwehreinsatz;
Umleitung/geänderte
Haltestellenbedienung

Verkehrsmeldungen
Aufzugsstörungen

Stellenangebote der BVG

Downloads

- ↓ Elektroingenieur/-in
- ↓ Bauingenieur/-in
- ↓ Abteilungsleiter/-in
Geschäftsentwicklung
- ↓ Mitarbeiter/-in im
Prozessmanagement

Arbeitskreisportal

Startseite
Fahrplanauskunft
Linien, Netze & Karten
Tickets & Tarife
Service & Sicherheit
Ausflüge & Erlebnisse
Dienstleistungen & Weitere Angebote
Das Unternehmen
Meine BVG

Alle Hintergründe zu [Bitte wählen]

Eventtickets an BVG Fahrscheinautomaten

Nutzen Sie unseren Service und kaufen Sie Tickets für Veranstaltungen und Events einfach an den BVG Fahrscheinautomaten, in den BVG Kundenzentren und Verkaufsstellen oder unseren Reisemärkten.

→ Eventtickets an BVG Fahrscheinautomaten

Lange Nacht der Museen: Tickets bei der BVG

Ab Ende Juli können Sie Tickets für die 31. Lange Nacht der Museen am 25. August an BVG-Fahrscheinautomaten, in den BVG Kundenzentren und Verkaufsstellen oder unseren Reisemärkten erwerben.

Tickets für den Berliner Staudenmarkt zu gewinnen

Am 1. und 2. September lädt der Berliner Staudenmarkt von 9 bis 18 Uhr Garten- und Naturfreunde in den Botanischen Garten ein. Wir verlosen 5 x 2 Eintrittskarten!

www.bvg.de/index.php/de/3786/name/Tarifuebersicht.html

fahinfo.vbb.de/bin/query.exe/dn

English | Kontakt | Newsletter

VBB Verkehrsverbund Berlin-Brandenburg Alles ist erreichbar.

Suche [Suche]

Startseite **Fahrplan** Fahrpreise Sehenswertes Wissenswertes Shop Über uns

Sie sind hier ... Fahrplanauskunft ... Fahinfo Online

Ihre Verbindungsanfrage

Route

Region Berlin-Brandenburg Deutschland Europa

von Abfahrtsort

nach Zielort

+ Zwischenstation einfügen

Alternative Haltestellen an Start und Ziel erlauben

VERBINDUNG SUCHE

am / um

Zeit 16:19 Abfahrt Ankunft

Datum Mo, 23.07.12

Verkehrsmittel Optionen anzeigen

VBB-Fahinfo - Einige Dienste im Überblick

- Mit den Fahrplänen zum Ausdrucken erstellen Sie Ihre Wunschlinien als PDF
- Der VBB-Tarifberater hilft Ihnen, das passende Ticket für Ihre Fahrten zu finden.
- Mit der App Fahinfo Mobil haben Sie jede Verbindung in der Tasche.
- Schaffen Sie den nächsten Bus? Finden Sie es heraus in den Abfahrtsafeln.

Schülerferien-

Tauch ein in die groooooßen Ferien.

VBB Verkehrsverbund Berlin-Brandenburg Alles ist erreichbar.



****가격****

<http://www.bvg.de/index.php/de/3786/name/Tarifuebersicht.html>

<http://www.vbb.de/index.php/de/article/a/fahrpreise-bis-31-juli-2012/5649.html>

이 곳에서 가격 정보를 찾으실 수 있습니다.

(8 월 1 일부터 가격인상이 있으므로 베를린 지역에 더 머무르실 분들은 참고하시길 바랍니다.)

참고로 호텔은 A 와 B 지역의 경계에 위치하고 있으며, 테겔 공항은 B 지역, 쇠네펠드 공항은 C 지역, 베를린 중앙역과 주요 관광지는 A 지역에 위치하고 있습니다. 상수시 공원이 위치한 포츠담은 C 지역입니다.